







### LEGENDA

- LEGENDA**
-  Malha amostral - fauna terrestre
  -  Barragem Paracatu
  -  Rede hidrográfica
- Área de estudo**
-  Mancha de inundação
  -  Área de 500 metros no entorno da área de estudo
  -  Sub-bacia do Rio das Velhas

### DADOS CARTOGRÁFICOS

**FONTES:**

- LIMITE TERRITORIAL, SEDES MUNICIPAIS E LOCALIDADES: IBGE, 2017 & 2019;
- TRECHO RODOVIÁRIO: IBGE, 2019;
- BASE HIDROGRÁFICA: ANA, 2018; IGAM, 2021;
- MALHA AMOSTRAL: ARCADIS, 2021;
- IMAGEM: ESRI, 2019.

ESCALA GRÁFICA

CLIENTE:  

PROJETO: **PLANO DE AÇÃO DE EMERGÊNCIA – PROTEÇÃO À FAUNA**

TÍTULO:

RESP. TÉCNICO:	EXECUÇÃO:	VERSÃO:	FORMATO/ORIENT.
----------------	-----------	---------	-----------------

T.P.	T.P.S.	<input type="checkbox"/> PRELIMINAR	<input checked="" type="checkbox"/> FINAL	AD / HORIZONTE
CÓDIGO PROJETO:	ESCALA:	FOLHA:	DATA:	

88.450	1:150.000	-	02/2023
--------	-----------	---	---------

BM (115E Paracatu)03 Proleto3188450/FA.D00X.Bev.D Paracatu Molha Amarela1 Feixa terrestre A0.mad Alterado por: pedro.ass